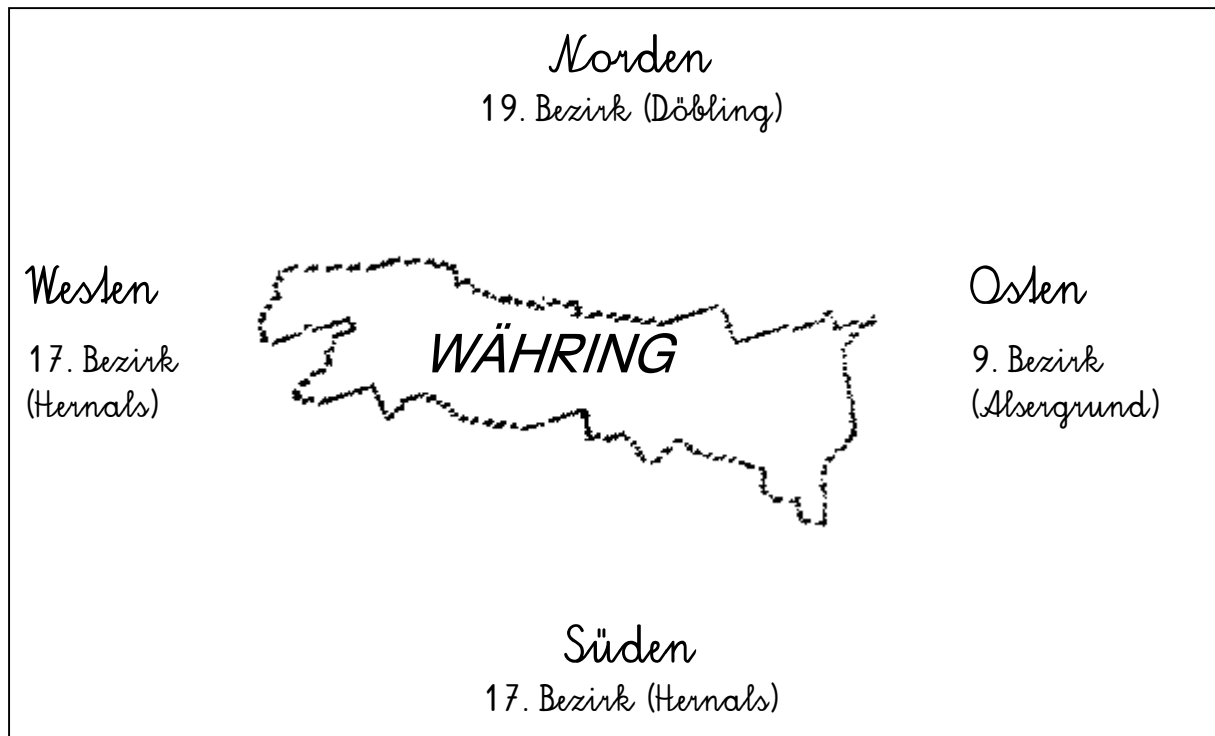


# Mein Schulbezirk

Unsere Bundeshauptstadt Wien hat 23 Bezirke.

Ich wohne im \_\_. Bezirk und gehe im 18. Bezirk in die Schule.

Der 18. Bezirk heißt Währing.



In Währing gibt es:

- viele Schulen
- Universität für Bodenkultur
- viele Grünanlagen (Türkenschanzpark)
- Spitäler (Simmelweis-Klinik)
- Kirchen (Weinhauser Kirche)
- Bezirksmuseum
- Botschaften
- Öffentliche Verkehrsmittel (U-Bahn, Schnellbahn, Straßenbahn, Autobus)

## Das Währinger Wappen

Der Name „Währing“ stammt vom Währingbach ab.

Währing gehört seit dem 01.01.1892 zu Wien und wurde aus den ehemaligen Orten

Währing, Weinhaus, Gersthof, Pötzleinsdorf, Neustift am Walde und Salmansdorf gebildet.



Währing (Bildmitte):

Hl. Laurentius

Pötzleinsdorf (oben links):

Hl. Ägidius

Gersthof (oben rechts):

Hl. Johannes von Nepomuk

Weinhaus (unten):

Kundschafter Josua und Kaleb

## Unser Bezirk einst und heute

*Vor sehr langer Zeit*



Wälder und Wiesen

---

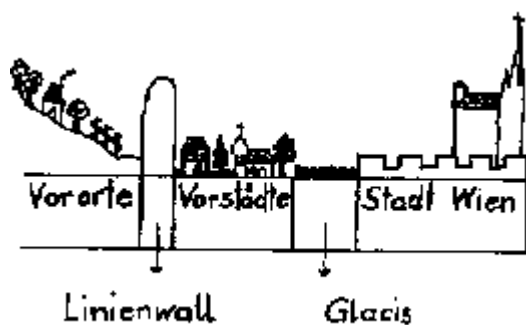
*Vor langer Zeit*



Bauern und Handwerker  
siedelten sich an.  
Dörfer, Felder, Weingärten

---

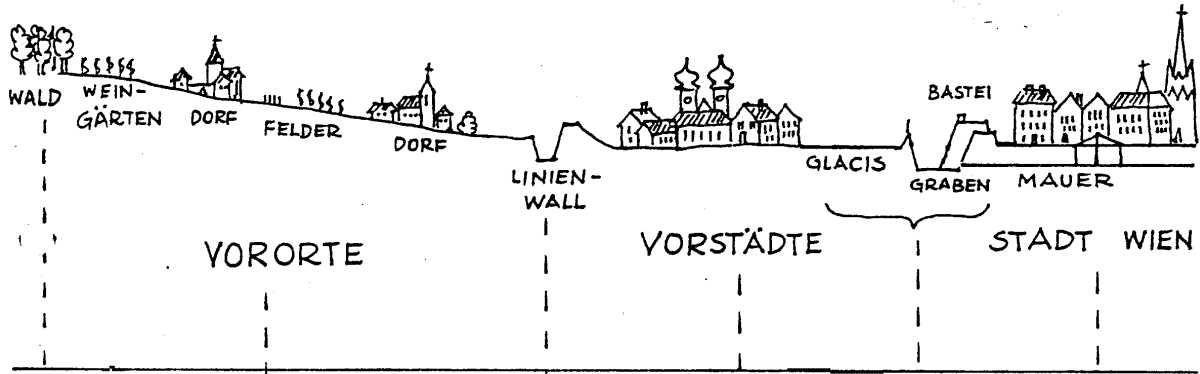
*Vor mehr als 100 Jahren (westlicher Teil Wiens)*



Die Vorstädte und Vororte  
wurden zu Bezirken zusammen=  
gefasst und in die Stadt  
eingemeindet.

# Unser Bezirk ist ein Teil Wiens

## Wien um 1840: (westlicher Teil)



## Wien heute

↓	↓	↓	↓	↓	↓
Schutz- gebiete Wiener- wald	Bezirke 10 - 23 (Außenbe- zirke)	Gürtel- straße	Bezirke 2 - 9 (Innen- bezirke)	Ring- straße	1. Bezirk „Innere Stadt“

