


Europamappe

von

.....



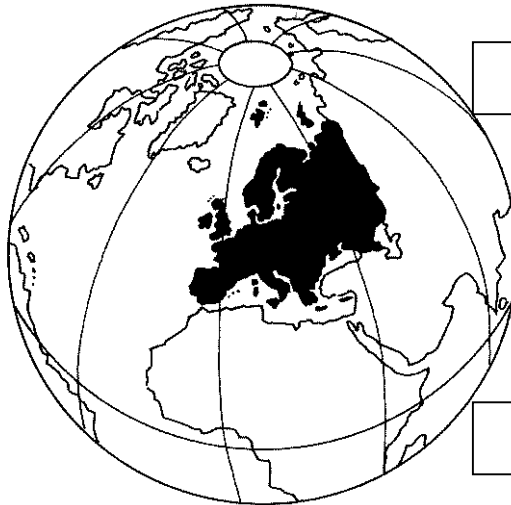
Europamappe

erstellt von Mag. Martina Meister-Wolf für den Wiener Bildungsserver
www.lehrerweb.at - www.kidsweb.at - www.elternweb.at

Europa ist ein Kontinent

Ein Kontinent ist ein **zusammenhängender Erdteil**. Zu den Kontinenten gehören:

- Asien
- Afrika
- Amerika
- Australien
- und die Antarktis



Der Kontinent Europa erstreckt sich von Portugal bis nach Russland, von Sizilien im Süden Italiens bis nach Norwegen. Zu den großen Gebirgsketten gehören die Alpen und die Pyrenäen. Große Flüsse sind die Wolga, der Rhein und die Donau. Das Klima ist im Norden am Polarkreis sehr kalt, im Süden am Mittelmeer warm. Natürlich ist auch die Pflanzenwelt unterschiedlich, je nach Temperatur und Niederschlag. Im Norden gibt es viele Nadelwälder und im Süden mehr Weinanbau, Zitrusgewächse und Oliven.

In Europa leben mehr als 700 Millionen Menschen. Die Menschen im Norden von Europa haben vorwiegend helle Haut, sind blond und blauäugig. In Südeuropa wie Italien, Spanien oder Griechenland haben die Menschen eher dunkle Haut und sind dunkelhaarig.

Die Menschen sprechen unterschiedliche Sprachen.

Europakarte



- * Bemale Österreich mit Buntstift!
- * Wie heißen die Länder - trage die Namen zu den Nummern richtig ein.
- * Bemale die Wasserflächen (Meere) mit blauem Buntstift!

Europa besteht aus vielen Ländern


1	16	31
2	17	32
3	18	33
4	19	34
5	20	35
6	21	36
7	22	37
8	23	38
9	24	39
10	25	40
11	26	41
12	27	42
13	28	43
14	29	44
15	30	

Woher kommt der Name Europa?

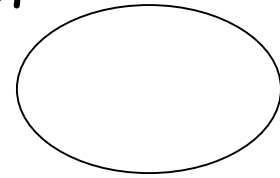
Der Name Europa wird von einer griechischen Sage hergeleitet.

König Agenor und Königin Telephassa leben mit ihrer Tochter Europa in Phönizien. Das ist ein Land an der Ostküste des Mittelmeeres. Eines Tages spielte die Königstochter mit anderen Mädchen am Strand des Meeres. Dies beobachtete Zeus, der Vater der griechischen Götterfamilie. Er verliebte sich in das nette Mädchen Europa und beschloss, es zu entführen. Da hatte er eine gute Idee: Er verwandelte sich in einen edlen, weißen Stier. So näherte er sich vom Meer her dem Strand und machte auf sich aufmerksam. Da er sich sanft und lieb zeigte, wurden die Mädchen zutraulich. Europa kletterte auf seinen Rücken. Diesen Moment nutzte Zeus und entführte Europa über das Meer bis zur Insel Kreta. Hier angekommen verwandelte sich Zeus in einen Jüngling. Europa verliebte sich in Zeus und brachte 3 Söhne zur Welt. Nach einem von ihnen, Minos, wurde später die alte Kultur auf Kreta benannt.

- Wo liegt die Insel Kreta?
- Versuche das Mädchen Europa auf dem Rücken des weißen Stieres zu zeichnen, wie sie über das Meer nach Kreta fliehen.



Ländersteckbrief



Hauptstadt:

.....



Landesflagge

Autokennzeichen

Ist das Land ein
Nachbarland von
Österreich?

In welchem Teil von
Europa liegt das
Land?

.....

Staatsform

.....



Sprache:

.....

Einwohner:

.....

Währung:

.....

Größe:

.....

Was weißt du noch über das Land?


.....

.....


.....

.....

Landesflaggen - Ausschneidebogen 1



Landesflaggen - Ausschneidebogen 2



Lösung: Europa besteht aus vielen Ländern

1 Österreich	16 Irland	31 Moldawien
2 Deutschland	17 Island	32 Rumänien
3 Tschechien	18 Belgien	33 Bulgarien
4 Slowakei	19 Niederlande	34 Mazedonien
5 Ungarn	20 Dänemark	35 Albanien
6 Serbien/ Montenegro	21 Polen	36 Türkei
7 Bosnien- Herzegowina	22 Norwegen	37 Malta
8 Kroatien	23 Schweden	38 Zypern
9 Slowenien	24 Finnland	39 Griechenland
10 Italien	25 Russland	40 Liechtenstein
11 Schweiz	26 Estland	41 Luxemburg
12 Frankreich	27 Lettland	42 Andorra
13 Spanien	28 Litauen	43 San Marino
14 Portugal	29 Weißrussland	44 Vatikan
15 Großbritannien	30 Ukraine	